









Flächennutzungsplan der Gemeinde Much

Legende













Stand: 27.07.2012









 Umgrenzung von Schutzgebieten i.S. des Naturschutzrechtes





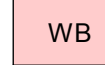










-  Naturschutzgebiet
-  Landschaftsschutzgebiet
-  Naturdenkmal
-  keine Ausweisung im Genehmigungsverfahren 1985 ausgenommen
-  Hochwasserrückhaltebecken

-  Wasserflächen
-  Flächen für Aufschüttungen
-  Flächen für Abgrabungen oder für die Gewinnung von Bodenschätzen
-  Flächen für die Landwirtschaft
-  Flächen für Wald
-  Bahnanlagen
-  Hauptverkehrsstraßen
-  Öffentliche Parkfläche
-  private Parkfläche
-  Fußgängerbereich
-  Verkehrsberuhigter Bereich

-  Grünflächen
-  Parkanlagen
-  Dauerkleingärten
-  Sportplatz
-  Spielplatz
-  Zeltplatz
-  Badeplatz, Freibad
-  Friedhof

-  Flächen für den Gemeinbedarf
-  öffentliche Verwaltung
-  Schule
-  Kirche und kirchlichen Zwecken dienende Gebäude und Einrichtungen
-  Sozialen Zwecken dienenden Gebäude und Einrichtungen
-  Gesundheitlichen Zwecken dienende Gebäude und Einrichtungen
-  Kulturellen Zwecken dienende Gebäude und Einrichtungen
-  Sportlichen Zwecken dienende Gebäude und Einrichtungen
-  Post
-  Schutzbauwerk
-  Feuerwehr
-  Spielplatz

-  Flächen für Ver- und Entsorgungsanlagen
-  Elektrizität
-  Gas
-  Fernwärme
-  Wasser
-  Abwasser
-  Abfall
-  Ablagerung

-  W - Wohnbaufläche
-  WS - Kleinsiedlungsgebiet
-  WR - Reines Wohngebiet
-  WA - Allgemeines Wohngebiet
-  WB - Besonderes Wohngebiet
-  M - gemischte Bauflächen
-  MD - Dorfgebiet
-  MI - Mischgebiet
-  MK - Kerngebiet
-  G - gewerbliche Bauflächen
-  GE - Gewerbegebiet
-  GI - Industriegebiet
-  S - Sonderbaufläche
-  SO - Sondergebiete für Erholung z.B. Wochenendhausgebiet
-  SO - Sonstiges Sondergebiet z.B. Klinikgebiet